

Детальний план території ПрАТ "Новгород-Сіверський сирзавод" в адміністративних межах Новгород-Сіверського району Чернігівської області (в межах населеного пункту) по вул. Залінійна 21-А

Проектний план

існують: проект:

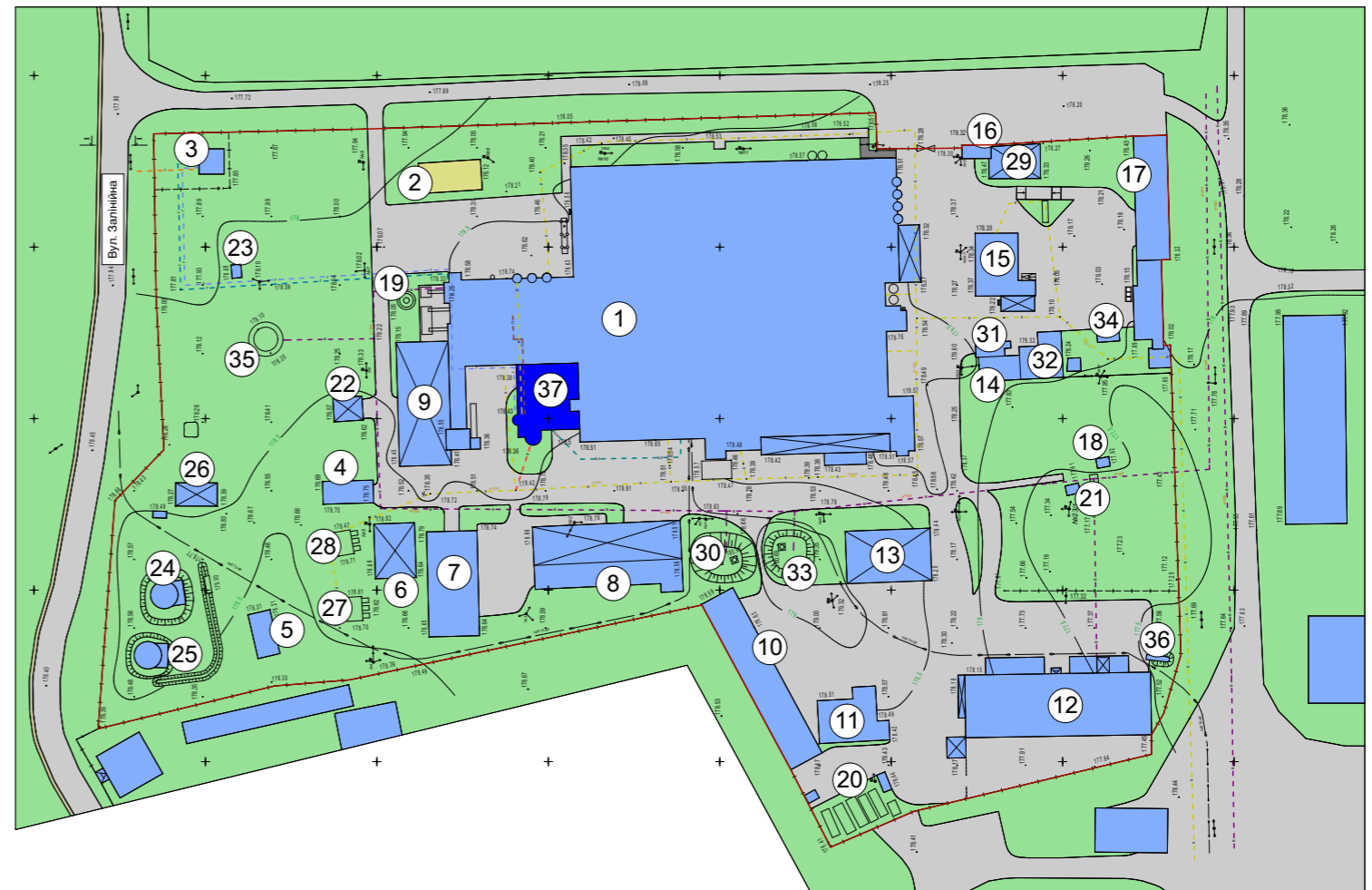
- Межі території, щодо якої здійснюється детальне планування (5,0463 га)
- Територія зелених насаджень
- Вулиці, проїзди та пішохідні доріжки
- Будівлі та споруди
- Спортивний майданчик
- Підземна лінія електропередач напругою - 10 кВ
- Повітряна лінія електропередач напругою - 0,4 кВ
- Огорожа
- В'їзні ворота
- Майданчик для контейнерів ТПВ
- Мережа газопроводу низького тиску
- Мережа газопроводу середнього тиску
- Каналізація
- Водопровід
- Підземна лінія електропередач напругою 0,4 кВ
- Паропровід з гребінки паросилової дільниці

Експлікація будівель та споруд:

№	Назва будівель і споруд	Кільк.	Примітка
1	Головний виробничий комплекс	1	Існує
2	Спортивний майданчик	1	Існує
3	ГРП газового господарства	1	Існує
4	Склад солі	1	Існує
5	Мазутне господарство (не функціонує)	1	Існує
6	Склад зберігання тари	1	Існує
7	Металевий ангар	1	Існує
8	Столярня-майстерня	1	Існує
9	Дільниця з подрібнення деревини	1	Існує
10	Гаражі автоколони	1	Існує
11	Гаражі контора автоколони	1	Існує
12	Допоміжний корпус	1	Існує
13	Навіс автоколони	1	Існує
14	Склад кислот	1	Існує
15	Мийка молочних цистерн	1	Існує
16	Прохідна	1	Існує
17	Гаражі-склади	1	Існує
18	Артскважина №2	1	Існує
19	Димова труба	1	Існує
20	Заправка	1	Існує
21	Насосна станція	1	Існує
22	Вагова	1	Існує
23	Артскважина №1	1	Існує
24	Мазутне господарство №1	1	Існує
25	Мазутне господарство №2	1	Існує
26	Навіс для зберігання солі	1	Існує
27	Градієнтна компресорної	1	Існує
28	Градієнтна шку лактози	1	Існує
29	Навіс для велотранспорту	1	Існує
30	Пожволомісце	1	Існує
31	Центральний склад	1	Існує
32	Склад матеріалів	1	Існує
33	Ємність повторного використання водопр. води	1	Існує
34	Дворовий санузел	1	Існує
35	Водонапірна башта	1	Існує
36	Погреб	1	Існує
37	Сушарка	1	Заплановане

Примітки:

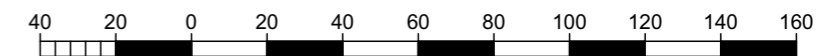
- План існуючого використання території розроблено на топогеодезичній зйомці в масштабі 1:500 виконаний у 2018р ФОП "Школогерда Я.Ю."
- Суцільні горизонталі кроком 0.5м
- Межі земельних ділянки нанесено згідно публічно кадастрової карти
- Детальний план території розроблено на підставі рішення Новгород-Сіверської міської ради від 13 вересня 2017 року №451



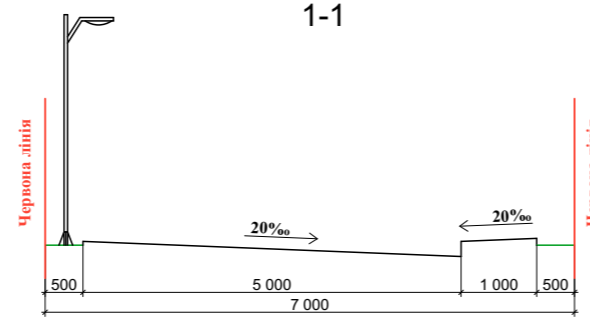
Основні техніко-економічні показники

№	Назва	Од. Вим.	Кількість
1	Територія в межах ДП у тому числі	м ²	50 463
1.2	площа під будівлями та спорудами	м ²	15 340
1.2	площа заощення	м ²	10 550
1.3	площа озеленення	м ²	24 573
2	Щільність забудови	%	30,43

Масштаб 1:2000
в 1 см - 20м



Креслення поперечного профіля вулиці М 1:100 1-1



ДПТ-051-005

Новгород-Сіверська міська рада
Новгород-Сіверського району Чернігівської області

Зм.	Кільк.	Арк.	№ док.	Підпис	Дата
ГАП		Полосич Д.А.			25.02.2020
Перевірив					
Розробив		Полосич Д.А.			25.02.2020

Детальний план території ПрАТ
"Новгород-Сіверський сирзавод"

Проектний план

Стадія	Аркуш	Аркушів
ДПТ	5	9